









	KOMUNIKACE - asfaltový beton (plná konstrukce)
	CHODNÍKY - zámková dlažba tl.60 mm
	ZELEŇ - dosypání a urovnání terénu, ohumusení
	PŘEDLÁŽDĚNÍ - plochy před výpravní budovou
	RAMPY
	PARKOVACÍ STÁNÍ - kamenná dlažba - žulová kostka 10/10
	ZÁMKOVÁ DLAŽBA - RELIÉFI - VIZUÁLNĚ KONTRASTNÍ, tl. 60,0 mm
	ZEMNÍ TĚLESO - svahování
	NAPOJENÍ ASFALTOVÝCH VRSTEV VOZOVKY - ACO 11, ACL 16+




1

Vytyčovací bod

Označení	x	y	z	Poznámka
1	641892,34	1091880,71	581,07	rozhraní chodníku a plochy
2	641894,09	1091877,58	581,03	
3	641896,04	1091874,03	580,99	
4	641889,74	1091879,30	581,05	rozhraní chodníku a plochy
5	641893,45	1091872,61	580,98	
6	641887,29	1091877,96	581,04	rozhraní chodníku a plochy
7	641890,97	1091871,25	580,97	
8	641885,18	1091876,81	581,03	rozhraní chodníku a plochy
9	641888,85	1091870,10	580,96	
10	641884,99	1091874,15	581,00	úžlabí plochy od objektu
11	641886,08	1091872,19	580,98	úžlabí plochy od objektu
12	641886,94	1091870,65	580,96	úžlabí plochy od objektu
13	641887,62	1091869,42	580,95	úžlabí plochy od objektu

Tabulka - chodník a parkoviště					
Označení	x	y	z	výška podstupnice	Poznámka
14	641891,72	1091883,87	(581,02)		Hranice úpravy chodníku
15	641890,87	1091883,40	581,02		
16	641888,27	1091881,98	581,00		
17	641885,83	1091880,64	580,99		
18	641883,71	1091879,49	580,98		
19	641881,13	1091878,07	580,97		
20	641879,11	1091876,97	580,96		
21	641876,48	1091875,53	580,94		
22	641874,29	1091874,33	580,93		
23	641872,66	1091873,44	580,92		začátek rampového snížení
24	641871,78	1091872,96	580,82	580,80	konec rampového snížení
25	641870,34	1091872,17	580,82	580,80	póloha v přechodu
26	641869,16	1091871,52	580,83	580,81	konec rampového snížení
27	641868,26	1091871,03	580,92		začátek rampového snížení
28	641867,08	1091870,39	580,93		
29	641865,83	1091869,7	580,93		
30	641863,05	1091868,18	580,94		
31	641859,55	1091866,26	580,95		
32	641857,88	1091864,92	580,94		
33	641858,51	1091862,03	581,00		
34	641859,19	1091860,81	581,02		
35	641859,91	641859,91	581,04		
36	641860,88	1091857,73	581,08		
37	641858,34	1091856,33	581,07		
38	641856,02	1091855,05	581,06		
39	641854,34	1091854,12	581,04		začátek rampového snížení
40	641853,49	1091853,65	580,96	580,96	konec rampového snížení
41	641852,53	1091853,13	580,98	580,96	v ose plochy pro pěši
42	641851,60	1091852,61	581,00	580,98	581,18 - výška palisády
43	641848,58	1091858,47	580,80		hrana parokviště
44	641853,36	1091859,86	580,81		hrana parokviště
45	641855,69	1091861,15	580,82		hrana parokviště
46	641858,23	1091862,55	580,84		hrana parokviště
47	641848,58	1091858,10	581,18	580,84	
48	641845,87	1091858,89	581,18	580,90	
49	641844,10	1091857,93	581,18	580,90	
50	641842,19	1091856,89	581,18	580,92	
51	641840,30	1091855,87	581,18	580,92	
52	641858,13	1091862,72	580,83		výška vtoku do štebinového žlabu
53	641855,59	1091861,32	580,81		výška vtoku do štebinového žlabu
54	641853,27	1091860,04	580,80		výška vtoku do štebinového žlabu
55	641850,73	1091858,64	580,79		výška vtoku do štebinového žlabu
56	641849,78	1091858,12	580,82		výška vtoku do štebinového žlabu

Jiná ověření:			
Orientační schéma:		Paré:	
		Razítko oprávněné osoby:	
<div style="text-align: right;"> Podpis: _____ Datum: _____ </div>			
Revize:	Datum:	Popis:	Kontroloval:

Stavebník/Investor: Adresa:	Správa železnic, státní organizace Dlážděná 1003/7, 110 00 Praha 1 Stavební správa východ Nerudova 773/01, 779 00 Olomouc	 SPRÁVA ŽELEZNIC
Zhotovitel díla: Adresa: Kontakt:	Správa železnic, státní organizace Markéty Kuncové 990/12, 615 00 Brno T: +420 972 235 830 E: O09sek@spravazeleznic.cz	 SPRÁVA ŽELEZNIC
Zhotovitel části/objektu: Adresa: Kontakt:	Správa železnic, státní organizace Markéty Kuncové 990/12, 615 00 Brno T: +420 972 235 830 E: O09sek@spravazeleznic.cz	 SPRÁVA ŽELEZNIC
Hlavní projektant (HIP): Bc. Jiří Plesník		Specialista: Ing. Jaroslav Macháček

Název stavby/akce:	Rekonstrukce výpravní budovy Hlinsko v Čechách	Označení investora: S621900252
Název části:	Pozemní komunikace	Zakázka: 2201
Název objektu/díle části:	ŽST Hlinsko v Čechách, ostatní zpevněné plochy	Označení části: D.2.1.8 Označení objektu/komplexu: SO 11-52-01
Název přílohy:	Vytyčovací výkres	Číslo přílohy (typ/pořadí): 2. 007
Název díle části přílohy:	Zpracovatel přílohy: Ing. Jaroslav Macháček Katastrální území: Hlinsko v Čechách [639303]	Stupeň dokumentace: DUSP
Odpovědný projektant: Ing. Jaroslav Macháček Kraj: Pardubický	Měřítko: 1:250 Formáty: 840x297 TUDU: 1611 E3	Smluvní datum zpracování: 30.11.2023

Označení investora: S621900252 Stupeň dokumentace: DUSP Objekt: Podobjekt: Příloha: Revize:

(Prostor pro další informace)